

# 防災訓練 指定避難所 レイアウト図

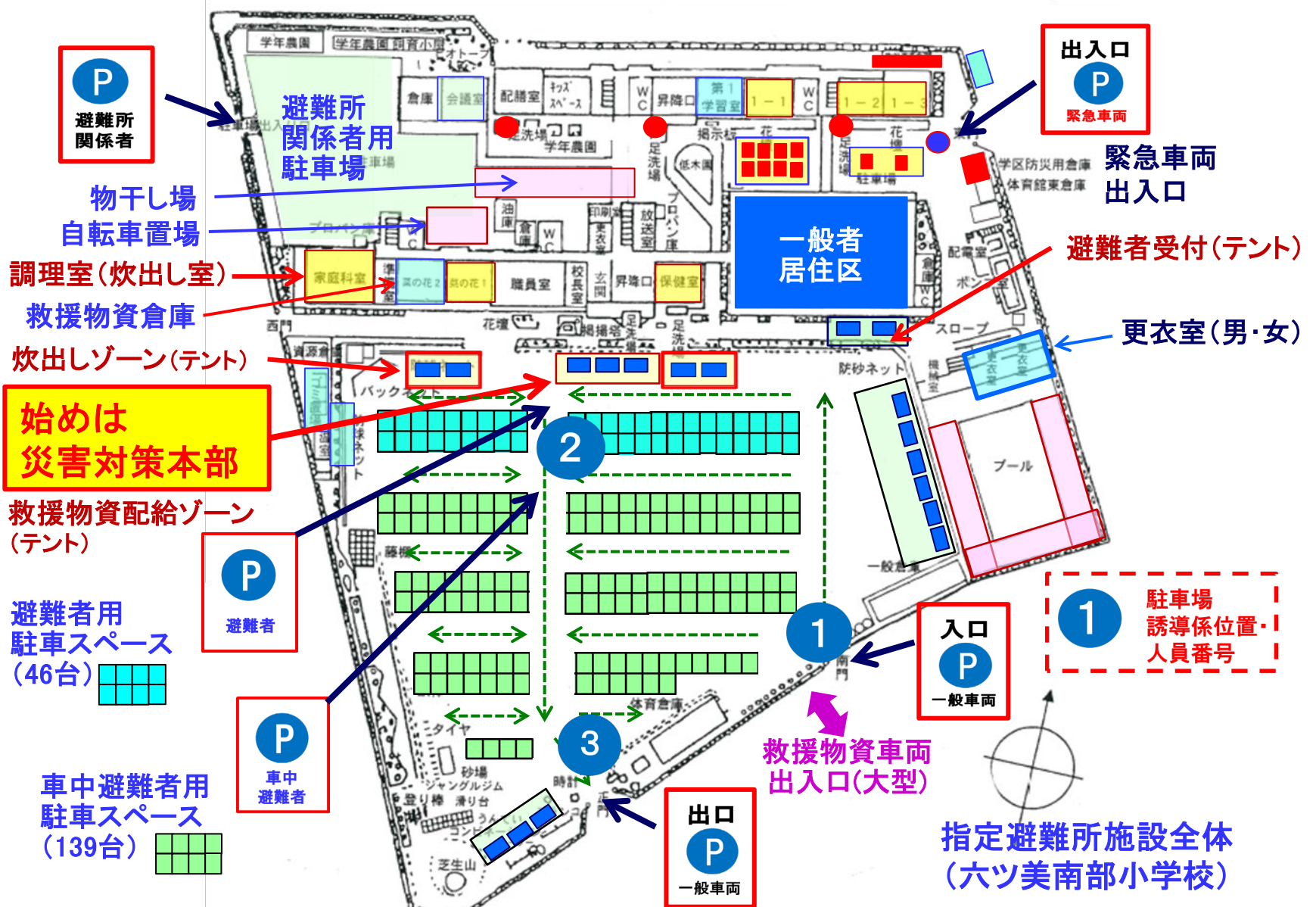
2022年11月2日作成  
2023年7月8日改定



# 防災訓練時の災害対策本部tent位置と電源コンセント位置



# 防災訓練時の駐車場誘導係位置と駐車場案内ボード位置



# 防災訓練時の案内ボード位置

ペット(猫)ゾーン

保健室



避難所関係者車両出入口

避難所関係者用駐車場

緊急車両出入口

物干し場

救援物資倉庫

調理室(炊出し室)



炊出しテント

机2、椅子2

始めは災害対策本部

救援物資配給ゾーン(テント)

避難者用駐車スペース(46台)

車中避難者用駐車スペース(139台)

一般車両出口

一般車両入口

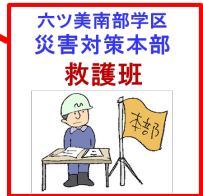
救援物資車両出入口(大型)

指定避難所施設全体(六ツ美南部小学校)

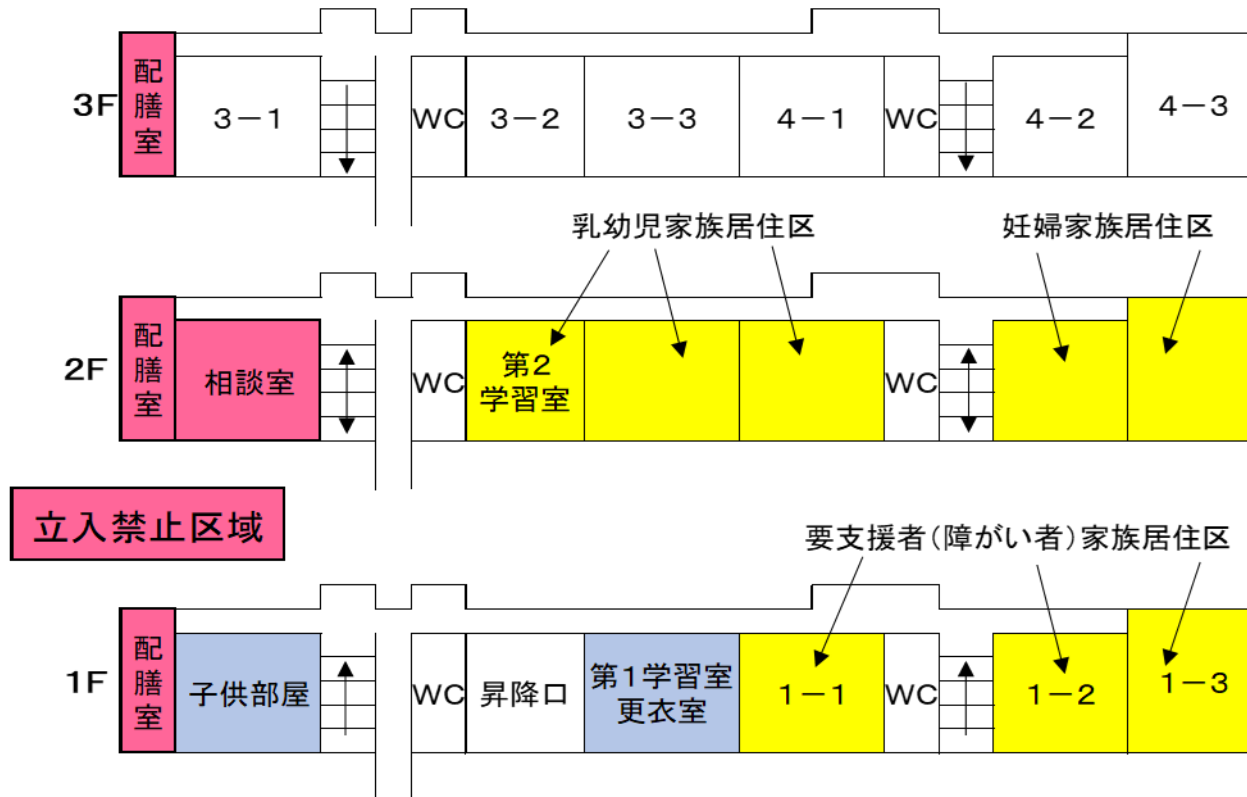
避難者受付(テント)

警防班 救護班テント

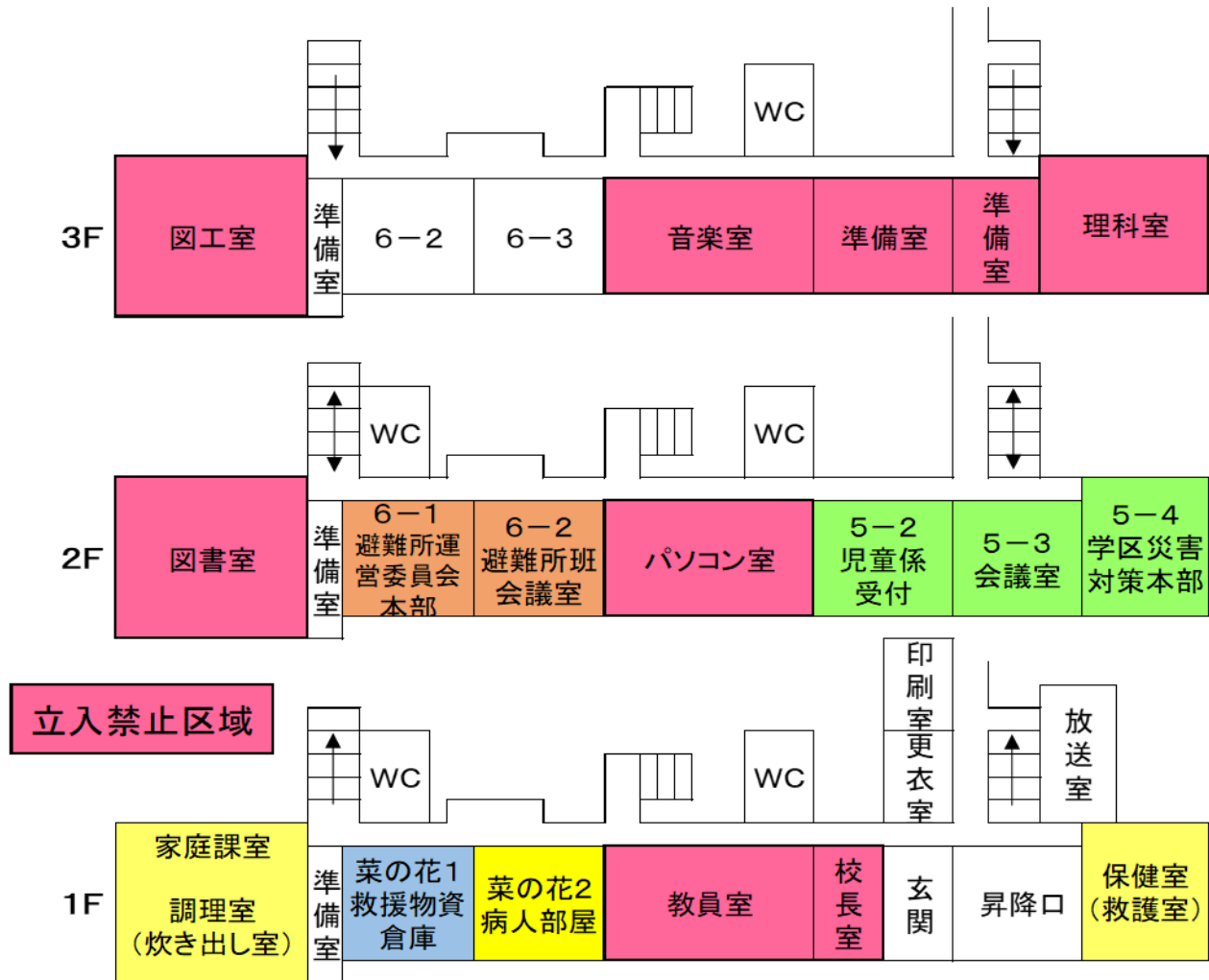
机2、椅子2



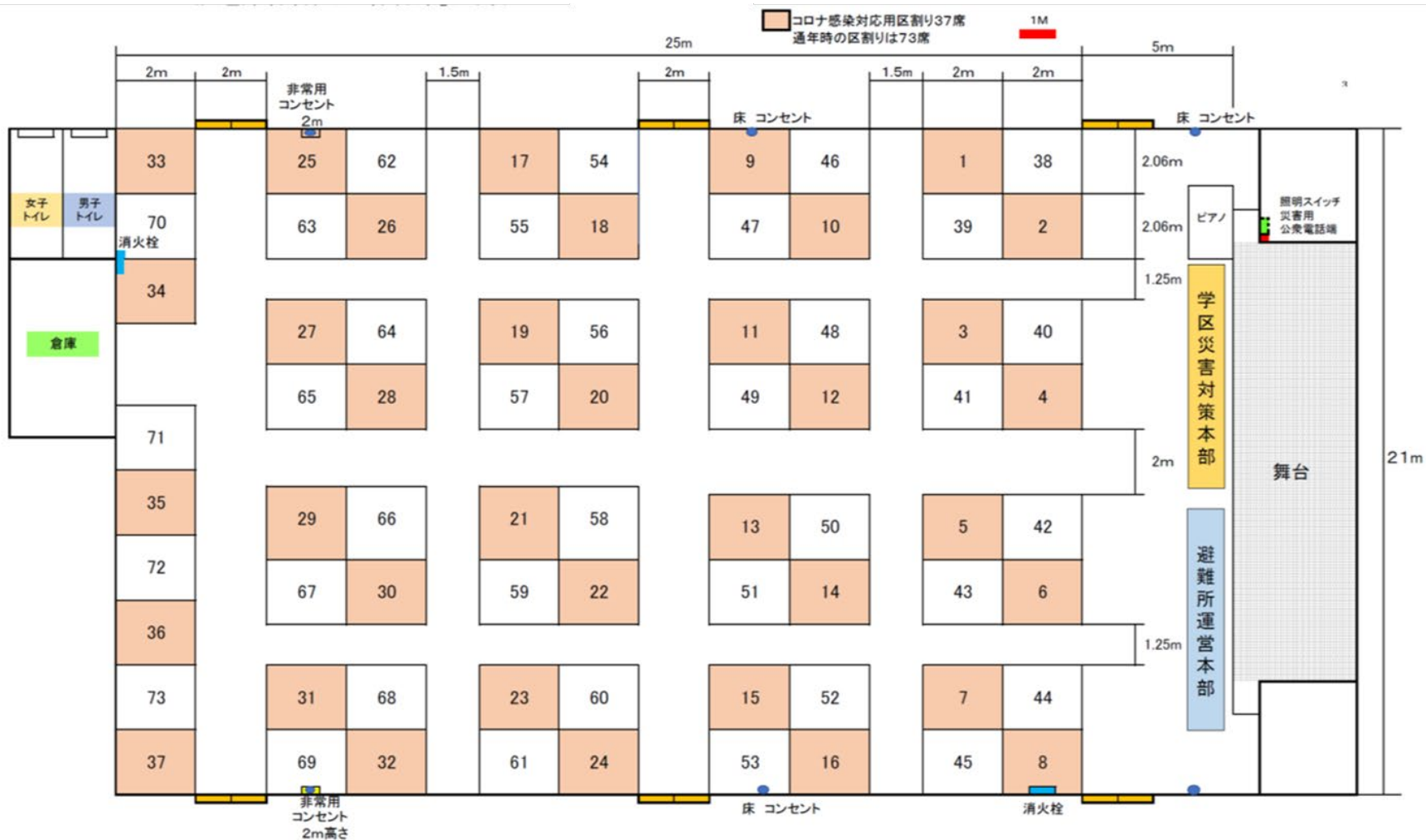
## 指定避難所(六ツ美南部小学校)施設概要 北側教室(北舎)



## 指定避難所(六ツ美南部小学校)施設概要 南側教室(南舎)



# 一般者居住区(体育館)区割り例





# 一般者居住区(体育館)区割り例

